



Акционерное общество
«Газпром газораспределение
Ленинградская область»
(АО «Газпром газораспределение
Ленинградская область»)

Председателю
Комитета по природным ресурсам
Ленинградской области

Д.С. Беляеву

гп. Новоселье, набережная Реки Кикенки, здание 3, г. п. Аннинское,
Ломоносовский р-н, Ленинградская обл, Российская Федерация, 188507
Для корреспонденции: ул. Пинегина, д. 4, Санкт-Петербург,
Российская Федерация, 192148
тел.: +7 (812) 405-40-00, (812) 405-40-03, (812) 405-40-04
e-mail: office@gazprom-lenobl.ru

ОКПО 03324068, ОГРН 1024702184715, ИНН 4700000109, КЯП 472501001

11.07.2023 № МВ-60/9722
на № _____ от _____

Копия:
Председателю Правления
СНТ «Черная Речка»

В.Н. Шкарупину

О замене застройщика

Уважаемый Денис Сергеевич!

В рамках реализации договора о подключении (технологическом присоединении) объектов капитального строительства к сетям газораспределения №798-0637-18 от 06.04.2018, заключенного между АО «Газпром газораспределение Ленинградская область» (далее – Общество) и СНТ «Черная Речка» (ИНН 4703022140), в соответствии с Правилами, утвержденными постановлением Правительства Российской Федерации №1314 от 30.12.2013г. (далее – Правила), Обществом завершены мероприятия по разработке проектной документации по объекту: «Наружный газопровод до границ земельного участка, расположенного по адресу: Ленинградская область. Всеволожский район, массив Северная Самарка, СНТ "Черная речка" (кад. № 47:07:0000000:93637); Российская Федерация, Ленинградская область, Всеволожский район, массив Северная Самарка, СНТ "Черная Речка" (кад. № 47:07:0000000:93675)» (далее – Объект).

Часть трассы Объекта расположена на землях государственного лесного фонда. В отношении земель государственного лесного фонда Комитетом по природным ресурсам Ленинградской области вынесены Распоряжения №2967 от 09.11.2020г. и №2475 от 02.11.2021г. «Об утверждении проектной документации лесного участка».

Поскольку Договор о подключении (технологическом присоединении) заключен с СНТ «Черная Речка» по индивидуальному проекту, а в соответствии с пунктом 112 Правил, предусмотрено, что в случае если размер платы за технологическое присоединение устанавливается по индивидуальному проекту, Заявитель вправе осуществить мероприятия по подключению за границами своего участка.

Размер платы за подключение (технологическое присоединение) установлен Комитетом по тарифам ценовой политике Ленинградской области – распоряжение

№216-р от 17.11.2022г., дополнительное соглашение №6 к Договору о подключении подписано с Заявителем 28.06.2023г., в связи с чем, проектно-сметная документация в полном объеме передана в адрес СНТ «Черная Речка» для выполнения строительно-монтажных работ собственными силами, либо с привлечением специализированных компаний.


В связи с чем, с 28.06.2023 года Застройщиком по Объекту выступает СНТ «Черная Речка».

Прошу Вас рассмотреть вопрос о внесении изменений в Распоряжения Комитета по природным ресурсам Ленинградской области №2967 от 09.11.2020г. и №2475 от 02.11.2021г. «Об утверждении проектной документации лесного участка» в части указания наименования застройщика – вместо АО «Газпром газораспределение Ленинградская область» указать СНТ «Черная Речка».


Председателю СНТ «Черная Речка» сообщается для сведения.

Приложение: Распоряжения Комитета по природным ресурсам Ленинградской области №2967 от 09.11.2020г. и №2475 от 02.11.2021г. «Об утверждении проектной документации лесного участка».

**Заместитель генерального директора
по капитальному строительству и
инвестициям**



М.П. Васильченко



КОМИТЕТ ПО ПРИРОДНЫМ РЕСУРСАМ
ЛЕНИНГРАДСКОЙ ОБЛАСТИ

РАСПОРЯЖЕНИЕ

От «09» ноября 2020 г. № 2967

Об утверждении проектной документации лесного участка

В соответствии с Лесным кодексом Российской Федерации, Положением о Комитете по природным ресурсам Ленинградской области, утвержденным постановлением Правительства Ленинградской области от 31.07.2014 г. №341:

1. Утвердить проектную документацию лесного участка от 22.06.2020 №113, образуемого в целях предоставления АО «Газпром газораспределение Ленинградская область».

2. Сведения о лесном участке:

2.1. Категория земель: земли лесного фонда.

2.2. Целевое назначение лесов: защитные леса. Категория защитных лесов: ценные леса (запретные полосы лесов, расположенные вдоль водных объектов).

2.3. Местоположение: Всеволожское лесничество, Невское участковое лесничество, квартал № 93 части выделов 1, 2, 6, 7, 15, 16, 21, 22, 23, 28, 26, 46, 47, квартал № 94 части выделов 2, 3, 31, 33, квартал № 104 части выделов 10, 12, 16, 17, 19, 20, 28, 29, 30, квартал № 121 части выделов 1, 4, 37, 38, квартал № 136 части выделов 1, 2, 9, 18, 19, квартал № 137 части выделов 1, 2, 6, 9, 13, 25, 26, квартал № 290 части выделов 1, 7, 12, 15, 16.

2.4. Площадь: 4,9292 га.

2.5. Вид разрешенного использования лесов: строительство, реконструкция, эксплуатация линейных объектов (строительство линейного объекта – сети газовой распределительной по объекту: «Наружный газопровод до границ земельного участка, расположенного по адресу: Ленинградская область, Всеволожский район, массив Северная Самарка, СНТ «Черная Речка» (кад. № 47:07:0000000:93675)»).

3. Начальнику отдела государственного лесного реестра и использования земель лесного фонда обеспечить внесение сведений о лесном участке, указанном в пункте 2 настоящего распоряжения, в государственный лесной реестр в течение 30 дней со дня подписания настоящего распоряжения.

4. Рекомендовать АО «Газпром газораспределение Ленинградская область» обеспечить выполнение кадастровых работ в отношении лесного участка, указанного в пункте 2 настоящего распоряжения, в целях его образования в качестве части лесного участка Невского участкового лесничества с кадастровым номером 47:07:0000000:42004.

5. Срок действия настоящего распоряжения 2 года со дня его подписания.

6. Контроль за исполнением распоряжения возложить на первого заместителя председателя Комитета – начальника департамента лесного комплекса.

Исполняющий обязанности
председателя Комитета



А.А. Эглит

Проектная документация лесного участка, образуемого в целях предоставления АО "Газпром газораспределение Ленинградская область" для строительства линейного объекта - сети газовой распределительной по объекту: "Наружный газопровод до границ земельного участка, расположенного по адресу: Ленинградская область, Всеволожский район, массив Северная Самарка, СНТ "Черная Речка" (кад. № 47:07:0000000:93637); Российская Федерация, Ленинградская область, Всеволожский район, массив Северная Самарка, СНТ "Черная Речка" (кад. № 47:07:0000000:93675)".

от 22.06.2020 г. № 113

Раздел I. Общие сведения о лесном участке

1. Наименование субъекта Российской Федерации - Ленинградская область
2. Наименование муниципального района - Всеволожский
3. Категория земель - земли лесного фонда.
4. Наименование лесничества (лесопарка), участкового лесничества, номера лесных кварталов, лесотаксационных выделов и их частей - Всеволожское лесничество (образовано в соответствии с приказом Федерального агентства лесного хозяйства от 21.06.2013 г. № 173 и является частью лесного участка, на который имеется свидетельство государственной регистрации права собственности Российской Федерации на лесной участок Кировского лесничества), Невское участковое лесничество, квартал № 93, ч. выд. 1, 2, 6, 7, 15, 16, 21, 22, 23, 28, 36, 46, 47, квартал № 94, ч. выд. 2, 3, 31, 33, квартал № 104, ч. выд. 10, 12, 16, 17, 19, 20, 28, 29, 30, квартал № 121, ч. выд. 1, 4, 37, 38, квартал № 136, ч. выд. 1, 2, 9, 18, 19, квартал № 137, ч. выд. 1, 2, 6, 9, 13, 25, 26, квартал № 290, ч. выд. 1, 7, 12, 15, 16. Категория защитных лесов - ценные леса (запретные полосы лесов, расположенные вдоль водных объектов).
5. Общая площадь лесного участка - **4,9292 га**
6. Таксационное описание участка по целевому назначению и категориям защитных лесов:

Наименование участ. лесничества	№ квартала	№ выдела	Площадь, га	Состав насаждения	Класс возраста	Возраст, лет	Класс бонитета	Полнота	Запас на га	Общий запас древесины на участке, куб.м	Доп. сведения (ОЗУ)
Целевое назначение лесов - защитные леса, категория защитных лесов - ценные леса (запретные полосы лесов, расположенные вдоль водных объектов).											
Невское	93	1	0,1746	6С1СЗБ	3	45	4	0,6	104	18	-
		2	0,1404	Болото	-	-	-	-	-	0	-
		6	0,1728	7СЗБ+Е+С	3	50	2	0,6	169	29	-
		7	0,1006	7СЗБ	3	50	2	0,8	204	21	-
		15	0,0552	7БЗС+Е+С	5	50	1	0,7	186	10	-
		16	0,0186	7СЗБ	2	35	2	0,6	104	2	-
		21	0,0162	Ландшафтная поляна	-	-	2	-	-	0	-
		22	0,0324	8Б2С+Ос	5	50	1	0,8	229	7	-
		23	0,0212	7СЗБ	5	85	2	0,6	249	5	-
		28	0,0352	10Б+С	8	75	2	0,7	230	8	-
		36	0,0280	10Б+Ос+Ивд+С	6	55	3	0,6	112	3	-
		46	0,0446	Канавы	Ширина 2 м			0	-		
	47	0,2833	Дорога	Ширина 4 м			0	-			
	94	2	0,0900	10С+Б+Ос+Олс	3	55	2	0,8	226	20	-
		3	0,2528	10С	6	110	4	0,7	237	60	-
		31	0,0040	Трасса мелиорации	Ширина 4 м			0	-		
		33	0,0030	Просека	Ширина 3 м			0	-		
	104	10	0,2963	8Б2Б+Олс+Ос+С	6	60	2	0,5	153	45	-
		12	0,0925	7БЗС+Ос+Олс	7	65	3	0,7	172	16	-
		16	0,0164	8Б2С+Ос+С	6	60	3	0,7	172	3	-
17		0,0665	9С1Б+Олс	3	45	2	0,9	221	15	-	

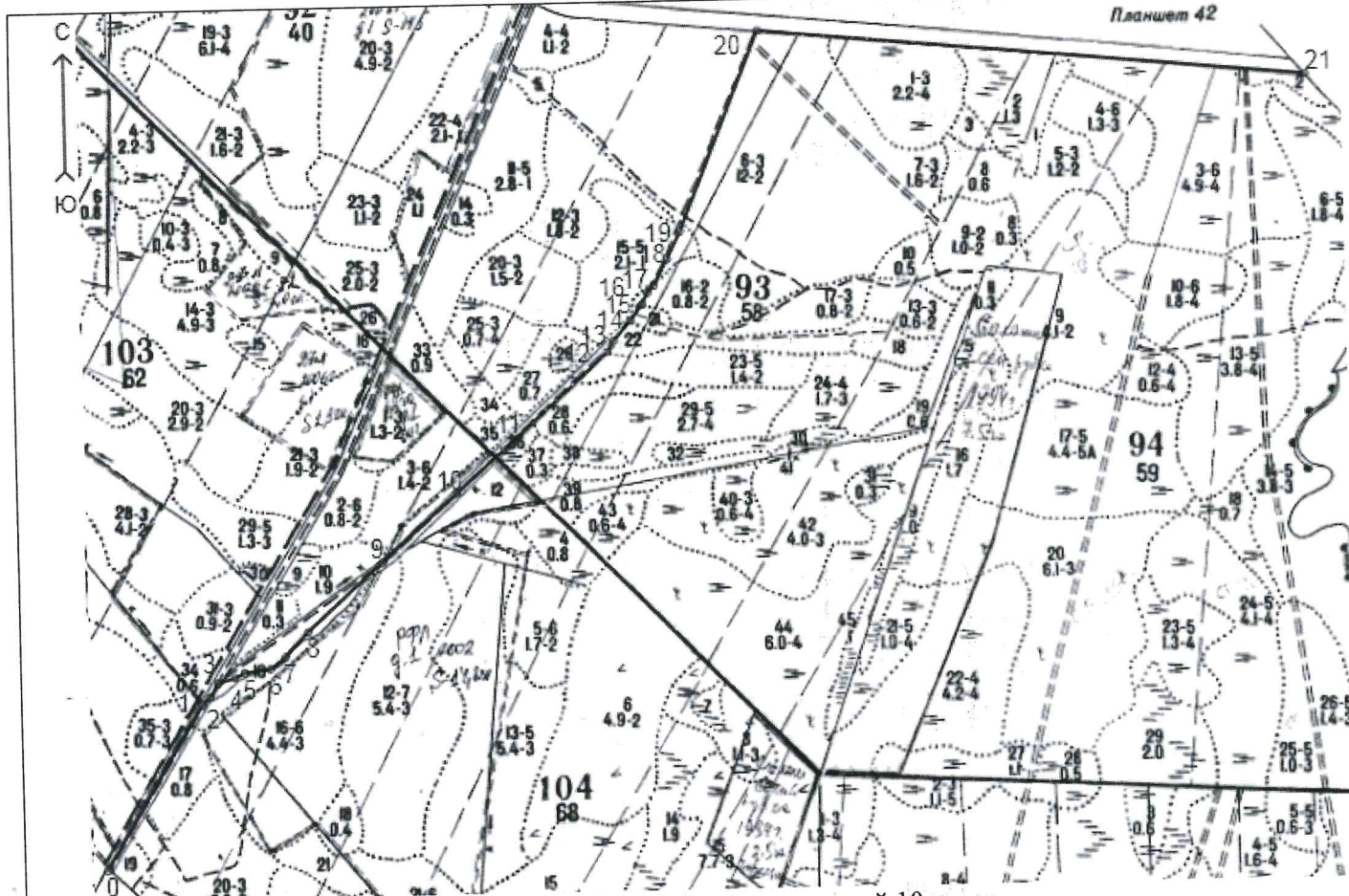
Наименование участка лесничества	№ квартала	№ выдела	Площадь, га	Состав насаждения	Класс возраста	Возраст, лет	Класс бонитета	Полнота	Запас на га	Общий запас древесины на участке, куб.м	Доп. сведения (ОЗУ)
Целевое назначение лесов - защитные леса, категория защитных лесов - ценные леса (запретные полосы лесов, расположенные вдоль водных объектов).											
Невское	104	19	0,0275	8Б2С+Ос	6	55	2	0,7	186	5	-
		20	0,0190	7СЗБ	3	55	2	0,7	211	4	-
		28	0,0780	Дорога	Ширина 3 м			0	-		
		29	0,1042	Канавы	Ширина 2 м			0	-		
		30	0,0930	Просека	Ширина 3 м			0	-		
	121	1	0,2280	7СЗБ	4	65	2	0,9	305	70	-
		4	0,0942	7Б3С+Ос+Олс	5	50	1	0,7	186	18	-
		37	0,0538	Канавы	Ширина 1 м			0	-		
		38	0,1614	Просека	Ширина 3 м			0	-		
	136	1	0,0084	7Б3С+Ос+Олс	5	85	3	0,8	271	2	-
		2	0,1946	8С2Б+Ос	5	85	2	0,7	264	51	-
		9	0,1505	7Б2Б1С+Ос	7	70	2	0,7	230	35	-
		18	0,0505	Канавы	Ширина 1 м			0	-		
		19	0,1010	Просека	Ширина 2 м			0	-		
	137	1	0,1501	6Б4С+Б+Ос+Олс	6	55	2	0,7	200	30	-
		2	0,0477	6С4Б+Ос+Олс	3	60	1	0,7	224	11	-
		6	0,2258	7Б1Ос2С+Олс	7	65	2	0,7	230	52	-
		9	0,1015	7Б2Ос1С	6	60	2	0,6	184	19	-
		13	0,0294	8Олс2Б	3	25	3	0,4	45	1	-
		25	0,0812	Канавы	Ширина 1 м			0	-		
		26	0,1624	Просека	Ширина 2 м			0	-		
	290	1	0,2190	Ландшафтная поляна	-	-	2	-	-	0	-
		7	0,2905	9Олс1Б	2	20	2	0,5	69	20	-
		12	0,0462	Пашня	-	-	-	-	-	0	-
		15	0,0200	Трасса газопровода	Ширина 20 м			0	-		
		16	0,2467	Дорога	Ширина 3 м			0	-		
	Итого по участку:		4,9292							580	-

7. Сведения о наличии на проектируемом лесном участке особо охраняемых природных территорий, о зонах с особыми условиями использования: нет.

Раздел II. Чертеж (план) расположения и границы лесного участка
 Ленинградская область, Всеволожское лесничество,
 Невское участковое лесничество,
 кварталы №№93, 94, 104.
 Площадь 2,2663 га.

Масштаб 1: 10 000 (в 1 см – 100 м)

Данные инструментальной съемки:
 Т.0- кварталный столб



Условные обозначения: _____ - испрашиваемый участок шириной 10 м

№№	Азимут	Длина, м
0 - 1	31°08'	263.0
1 - 2	48°53'	14.4
2 - 3	30°37'	22.9
3 - 4	73°40'	24.6
4 - 5	62°13'	15.1
5 - 6	82°44'	36.0
6 - 7	52°43'	25.8
7 - 8	44°03'	46.7
8 - 9	48°05'	140.5
9 - 10	48°24'	140.8
10 - 11	48°30'	88.8
11 - 12	47°40'	195.6
12 - 13	31°45'	17.9
13 - 14	41°08'	36.3
14 - 15	37°15'	27.6
15 - 16	24°33'	18.2
16 - 17	41°01'	13.0
17 - 18	28°58'	40.6
18 - 19	25°46'	43.1
19 - 20	22°23'	296.9
20 - 21	95°38'	758.5

Инженер по лесопользованию I категории

Заявитель:

АО "Газпром газораспределение
 Ленинградская область"



(М.П. Подпись)

Звонцова С. О.

Звонцова С.О.
 (Ф.И.О.)

Раздел II. Чертеж (план) расположения и границы лесного участка

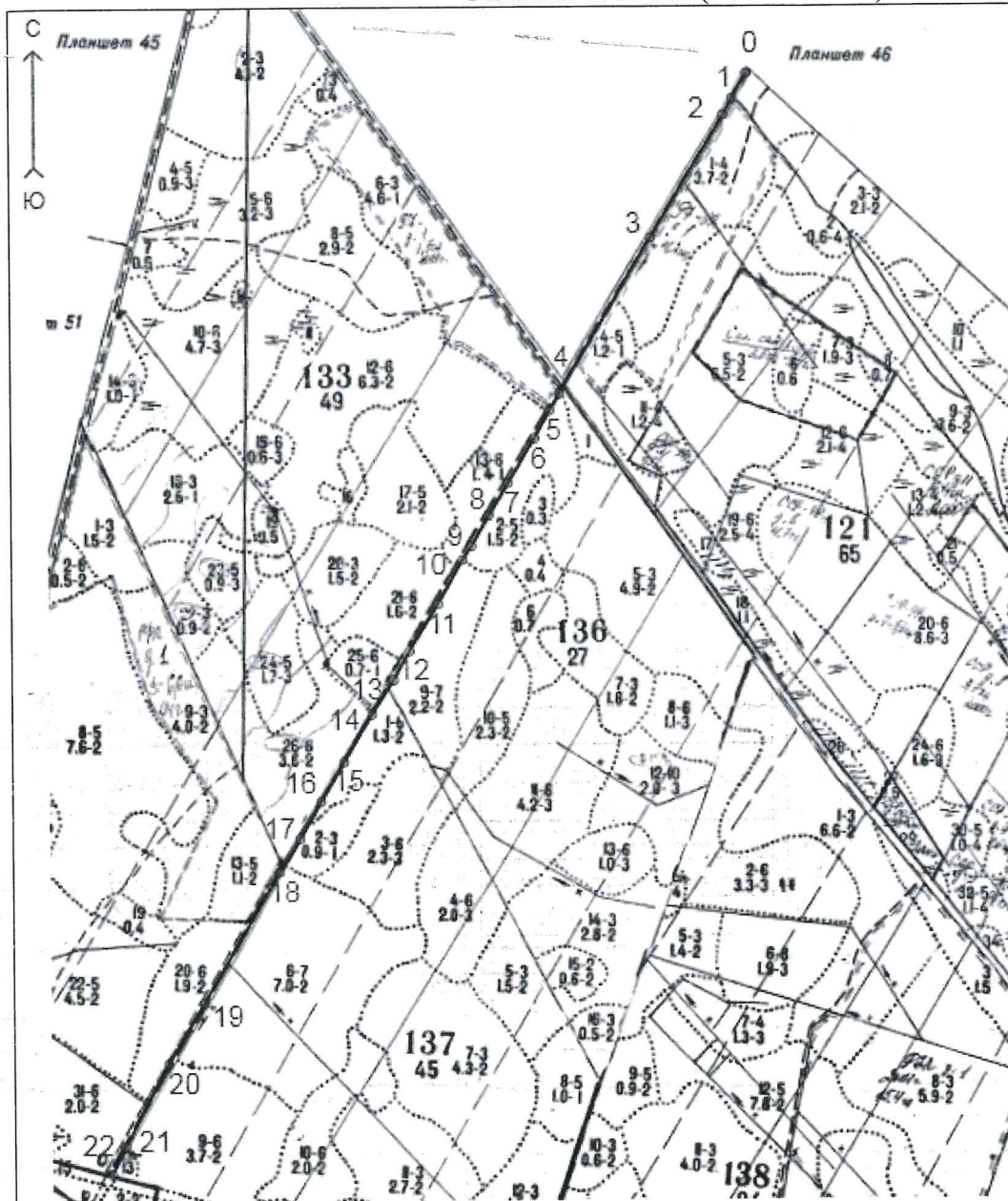
Ленинградская область, Всеволожское лесничество,

Невское участковое лесничество,

кварталы №№121, 136, 137.

Площадь 1,8405 га.

Масштаб 1: 10 000 (в 1 см – 100 м)



Данные
инструментальной
съемки:

Т.0- кварталный столб

№№	Азимут	Длина, м
0 - 1	209°58'	41.8
1 - 2	208°26'	28.2
2 - 3	211°01'	205.9
3 - 4	210°34'	261.9
4 - 5	210°25'	28.2
5 - 6	208°46'	45.5
6 - 7	210°50'	75.5
7 - 8	211°10'	54.3
8 - 9	209°10'	50.6
9 - 10	214°43'	24.0
10 - 11	209°30'	73.4
11 - 12	211°33'	79.2
12 - 13	209°06'	47.9
13 - 14	212°08'	58.0
14 - 15	210°57'	81.1
15 - 16	210°05'	66.0
16 - 17	209°51'	61.8
17 - 18	211°46'	57.0
18 - 19	210°23'	219.0
19 - 20	211°07'	101.9
20 - 21	207°27'	134.5
21 - 22	206°31'	44.8

Условные обозначения:

_____ - испрашиваемый участок шириной 10 м

Инженер по лесопользованию I категории

Звонцова С. О.

Заявитель:

АО "Газпром газораспределение
Ленинградская область"



Кунгурова Н.В.
(Ф.И.О.)

Раздел II. Чертеж (план) расположения и границы лесного участка

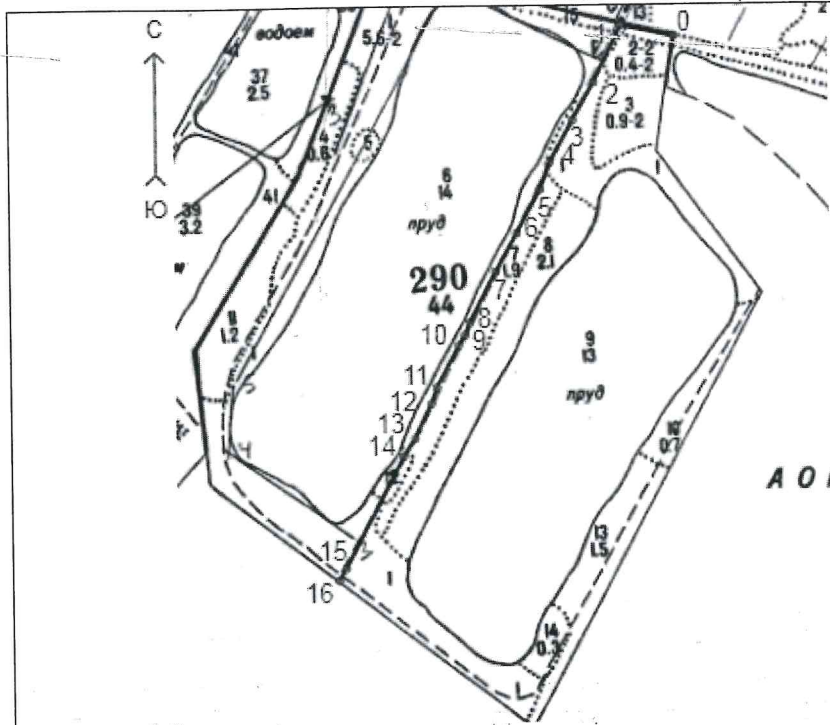
Ленинградская область, Всеволожское лесничество,

Невское участковое лесничество,

кварталы №290.

Площадь 0,8224га.

Масштаб 1: 10 000 (в 1 см – 100 м)



Условные обозначения:

_____ - испрашиваемый участок шириной 10 м

Данные инструментальной съемки:

Т.0- квартальный столб
0-1 – линия привязки

№№	Азимут	Длина, м
0 - 1	281°48'	70.3
1 - 2	206°31'	83.4
2 - 3	209°17'	57.3
3 - 4	209°24'	62.6
4 - 5	200°29'	38.8
5 - 6	208°27'	65.6
6 - 7	209°46'	58.2
7 - 8	207°07'	75.4
8 - 9	201°12'	17.0
9 - 10	212°01'	16.0
10 - 11	208°12'	62.4
11 - 12	199°55'	23.0
12 - 13	205°48'	50.6
13 - 14	212°40'	27.8
14 - 15	207°51'	166.1
15 - 16	211°20'	18.2

Инженер по лесопользованию I категории

Звонцова С. О.

Заявитель:

АО "Газпром газораспределение
Ленинградская область"



Кекурова И.В.
(Ф.И.О.)

Раздел III. Характеристика лесного участка

1. Распределение земель

(га)

Общая площадь, всего	в том числе									
	лесные земли					нелесные земли				
	занятые лесными насаждениями	лесные культуры в том числе	лесные питомники и плантации в том числе	не занятые лесными насаждениями	Итого	дороги	просеки	болота	другие	Итого
1	2	3	4	5	6	7	8	9	10	11
4,9292	3,0203	0	0	0,2352	3,2555	0,6080	0,5208	0,1404	0,4045	1,6737

2. Характеристика насаждений

Целевое назначение лесов	Лесничество	участковое лесничество/ урочище (при наличии)	Номера кварталов	Хозяйство, преобладающая порода	Площадь (га)/ запас древесины (тыс.куб.м) - всего	В том числе по группам возраста древостоя (га/тыс.куб.м)			
						Молодняки	Средневозрастные	Приспевающие	Спелые и перестойные
1	2	3	4	5	6	7	8	9	10
Защитные леса	Всеволожское	Невское	93, 94, 104, 121, 136, 137, 290	Мл, Б	3,0203	0,3091	0,8908	0,8478	0,9726
					0,580	0,022	0,156	0,175	0,227

3. Средние таксационные показатели насаждений лесного участка

Целевое назначение лесов	Хозяйство, преобладающая порода	Состав	Возраст	Бонитет	Полнота	Средний запас древесины (куб.м/га)		
						Средневозрастные	Приспевающие	Спелые и перестойные
Защитные леса	Мл, Б	5Б1Олс4С+Ос	60	2	0,7	175	206	233

4. Виды и объемы использования лесов на проектируемом лесном участке

Целевое назначение лесов	Хозяйство (хвойное, твердолиственное, мягколиственное)	Площадь (га)	Единица измерения	Объемы использования лесов (изъятия лесных ресурсов)
1	2	3	4	5
Вид использования лесов - строительство, реконструкция и эксплуатация линейного объекта.				
Цель предоставления лесного участка - строительство линейного объекта - сети газовой распределительной по объекту: "Наружный газопровод до границ земельного участка, расположенного по адресу: Ленинградская область, Всеволожский район, массив Северная Самарка, СНТ "Черная Речка" (кад. № 47:07:0000000:93637); Российская Федерация, Ленинградская область, Всеволожский район, массив Северная Самарка, СНТ "Черная Речка" (кад. № 47:07:0000000:93675)".				
Защитные леса	Хвойное	1,3864	куб.м.	306
Защитные леса	Мягколиственное	1,6339	куб.м.	274
Защитные леса	Не покрытые	0,2352	куб.м.	0
Защитные леса	Нелесные	1,6737	куб.м.	0
Итого:		4,9292	куб.м.	580

5. Виды разрешенного использования лесов на проектируемом лесном участке

Лесохозяйственным регламентом Всеволожского лесничества (лесопарка) в кварталах №№ 93, 94, 104, 121, 136, 137, 290 Невского участкового лесничества и соответственно в проектируемом лесном участке установлены следующие виды разрешенного использования лесов: виды использования лесов в соответствии со статьёй 25 Лесного кодекса РФ и допустимые в защитных лесах, категория защитных лесов - ценные леса (запретные полосы лесов, расположенные вдоль водных объектов).

6. Проектируемый вид использования лесов: строительство, реконструкция и эксплуатация линейного объекта / строительство линейного объекта - сети газовой распределительной по объекту: "Наружный газопровод до границ земельного участка, расположенного по адресу: Ленинградская область, Всеволожский район, массив Северная Самарка, СНТ "Черная Речка" (кад. № 47:07:0000000:93637); Российская Федерация, Ленинградская область, Всеволожский район, массив Северная Самарка, СНТ "Черная Речка" (кад. № 47:07:0000000:93675)".

7. Сведения об обременениях проектируемого лесного участка: нет.

8. Сведения об ограничениях использования лесов

С учетом целевого назначения и правового режима лесов, установленного лесным законодательством Российской Федерации, лесохозяйственным регламентом Всеволожского лесничества предусмотрены следующие ограничения в использовании лесов: в соответствии со ст. 115 ЛК РФ.

9. Объекты лесной инфраструктуры

№ п/п	Лесничество	Участковое лесничество/ урочище (при наличии)	Лесной квартал	Лесотаксационный выдел	Наименование	Единица измерения	Объем
1	2	3	4	5	6	7	8
1	Всеволожское	Невское	93	47	Лесная дорога	га	0,2833
1			94	33	Квартальная просека	га	0,0030
3			104	28	Лесная дорога	га	0,0780
4				30	Квартальная просека	га	0,0930
5			121	38	Квартальная просека	га	0,1614
6			136	19	Квартальная просека	га	0,1010
7			137	26	Квартальная просека	га	0,1624
8			290	16	Лесная дорога	га	0,2467
9			Итого:				

10. Особо защитные участки лесов

№ п/п	Лесничество	Участковое лесничество/ урочище (при наличии)	Лесной квартал	Лесотаксационный выдел	Назначение	Площадь (га)
1	2	3	4	5	6	7
-	-	-	-	-	-	-

11. Объекты лесного семеноводства

№ п/п	Лесничество	Участковое лесничество/ урочище (при наличии)	Лесной квартал	Лесотаксационный выдел	Наименование объекта лесного семеноводства	Единица измерения	Объем
1	2	3	4	5	6	7	8
-	-	-	-	-	-	-	-

12. Объекты, не связанные с созданием лесной инфраструктуры, здания, сооружения

№ п/п	Лесничество	Участковое лесничество/ урочище (при наличии)	Лесной квартал	Лесотаксационный выдел	Наименование объекта	Единица измерения	Объем
1	2	3	4	5	6	7	8
1	Всеволожское	Невское	290	15	газопровод магистральный	га	0,0200
Итого:							0,0200

Раздел IV. Заключительные положения

1. Лесной участок Невского участкового л. ва с кадастровым номером 47:07:0000000:42004 с сохранением исходного лесного участка в измененных границах.

2. При разработке настоящей проектной документации использовались сведения государственного лесного реестра, полученные на основании письма ЛОГКУ "Ленобллес" № 01-4226/19 от 09.09.2019 г.

3. Особые отметки: нет

4. Подписи:

Директор ЛОГКУ «Ленобллес»



(Подпись, печать)

М.А. Новиков

(ф.и.о.)

Директор
Всеволожского лесничества-
филиала ЛОГКУ «Ленобллес»



(Подпись, печать)

А.Ф. Петров

(ф.и.о.)

Инженер по лесопользованию I
категории

(Подпись)

С.О. Звонцова

(ф.и.о.)

Лесничий Невского
участкового лесничества
Всеволожского лесничества-
филиала ЛОГКУ «Ленобллес»

(Подпись)

В.А. Константинов

(ф.и.о.)

Представитель
АО "Газпром газораспределение
Ленинградская область"



(Подпись)

М.В. Курьба

(ф.и.о.)

Прошито и пронумеровано

ЛИСТОВ

« » 2020 г.

Зам. директора ЛОГКУ «Ленобллес»

М. В. Березин



КОПИЯ ВЕРНА

02 НОЯ 2021

КОМИТЕТ ПО ПРИРОДНЫМ РЕСУРСАМ
ЛЕНИНГРАДСКОЙ ОБЛАСТИ

РАСПОРЯЖЕНИЕ

От «02» ноября 2021 г. № 2475

Об утверждении проектной документации лесного участка

В соответствии с Лесным кодексом Российской Федерации, Положением о Комитете по природным ресурсам Ленинградской области, утвержденным постановлением Правительства Ленинградской области от 31.07.2014 г. №341:

1. Утвердить проектную документацию лесного участка от 12.10.2021 № 142, образуемого в целях предоставления в аренду АО «Газпром газораспределение Ленинградская область».

2. Сведения о лесном участке:

2.1. Категория земель: земли лесного фонда.

2.2. Целевое назначение лесов: защитные леса. Категория защитных лесов: ценные леса (запретные полосы лесов, расположенные вдоль водных объектов).

2.3. Местоположение: Всеволожское лесничество, Невское участковое лесничество квартал 93 часть выдела 6, квартал 135 часть выдела 31, квартал 290 части выделов 1, 15.

2.4. Площадь: 0,1017 га.

2.5. Вид разрешенного использования лесов: строительство, реконструкция, эксплуатация линейных объектов (строительство линейного объекта – сети газовой распределительной по объекту: «Наружный газопровод до границ земельного участка, расположенного по адресу: Ленинградская область, Всеволожский район, массив Северная Самарка, СНТ «Черная речка» (кад. № 47:07:0000000:93637); Российская Федерация, Ленинградская область, Всеволожский район, массив Северная Самарка, СНТ «Черная речка» (кад. № 47:07:0000000:93675).

3. Начальнику отдела государственного лесного реестра и использования земель лесного фонда обеспечить внесение сведений о лесном участке, указанном в пункте 2 настоящего распоряжения, в государственный лесной реестр в течение 30 дней со дня подписания настоящего распоряжения.

4. Рекомендовать АО «Газпром газораспределение Ленинградская область» обеспечить выполнение кадастровых работ в отношении лесного участка, указанного в пункте 2 настоящего распоряжения, в целях его образования в качестве части лесного участка Невского участкового лесничества с кадастровым номером 47:07:0000000:42004.

5. Срок действия настоящего распоряжения 2 года со дня его подписания.

6. Контроль за исполнением распоряжения возложить на первого заместителя председателя Комитета – начальника департамента лесного комплекса.

Исполняющий обязанности
председателя Комитета



А.А. Эглит

**ПРОЕКТНАЯ ДОКУМЕНТАЦИЯ ЛЕСНОГО УЧАСТКА
образуемого в целях предоставления в аренду
АО "Газпром газораспределение Ленинградская область"
для строительства линейного объекта – сети газовой распределительной по объекту:
"Наружный газопровод до границ земельного участка, расположенного по адресу:
Ленинградская область. Всеволожский район, массив Северная Самарка, СНТ "Черная
речка" (кад. № 47:07:0000000:93637); Российская Федерация, Ленинградская область,
Всеволожский район, массив Северная Самарка, СНТ "Черная Речка"
(кад. № 47:07:0000000:93675)»**

от 12.10.2021г. N 142

Раздел I. Общие сведения о лесном участке

1. Наименование субъекта Российской Федерации: Ленинградская область
2. Наименование муниципального района: Всеволожский
3. Категория земель: Земли лесного фонда
4. Наименование лесничества (лесопарка), участкового лесничества, номера лесных кварталов, лесотаксационных выделов и их частей: Всеволожское лесничество (образовано в соответствии с приказом Федерального агентства лесного хозяйства от 21 июня 2013 года № 173 и является частью лесного участка, на который имеется свидетельство государственной регистрации права собственности Российской Федерации на лесной участок Кировского лесничества), Невское участковое лесничество: квартал №93 (часть выдела 6), квартал № 135 (часть выдела 31), квартал № 290 (часть выдела 1, часть выдела 15).
5. Общая площадь лесного участка: 0,1017 га
6. Таксационное описание участка по целевому назначению и категориям защитных лесов:

Наименование участкового лесничества	№ квартала	№ выдела	Площадь, га	Состав насаждения	Класс возраста	Возраст	Класс бонитета	Полнота	Запас на га	Общий запас древесины на участке, куб.м	Доп. сведения (ОЗУ)
Защитные леса											
Ценные леса (запретные полосы лесов, расположенные вдоль водных объектов)											
Невское	93	6	0,0284	7СЗБ+Е+С	3	50	2	0,6	169	5	-
	135	31	0,0336	7БЗОс+С+Олс	6	60	2	0,8	213	7	-
	290	1	0,0290	Ландшафтная поляна		-	2	-	-	-	-
	290	15	0,0107	Трасса газопровода	Ширина 20 м					-	-
Всего по л/у:			0,1017							12	-

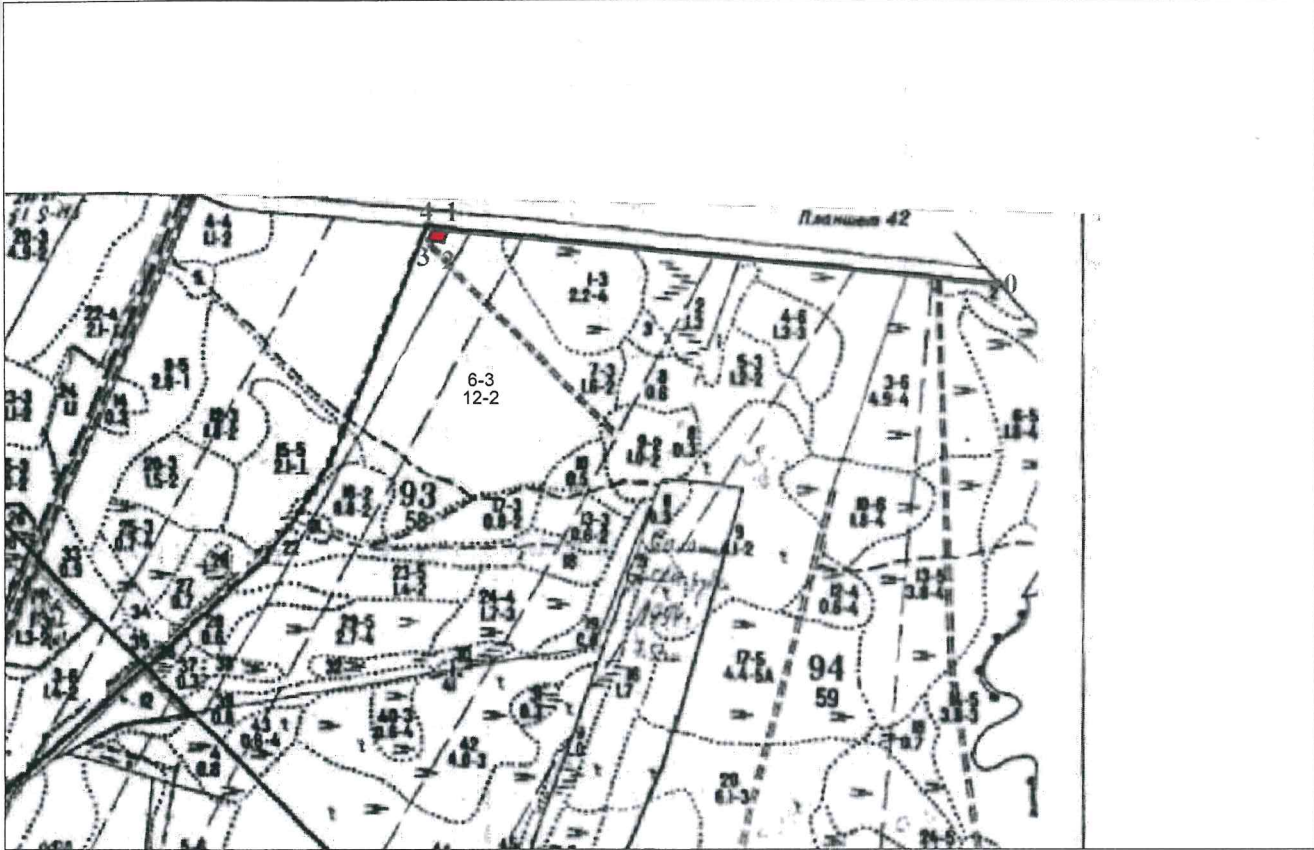
7. Сведения о наличии на проектируемом лесном участке особо охраняемых природных территорий, о зонах с особыми условиями использования: нет.

Раздел II. СХЕМА РАСПОЛОЖЕНИЯ ЛЕСНОГО УЧАСТКА

Ленинградская область, Всеволожский район,
Всеволожское лесничество, Невское участковое лесничество,
квартал № 93

Общая площадь лесного участка: 0,0284 га

Масштаб 1: 10 000 (в 1 см - 100 м)



Данные инструментальной съемки

NN точек	Румбы	Длины линий, м
0 - квартальный столб		
0-1 (линия привязки)	СЗ:84°	730,6
1-2	ЮЗ:22°	14,7
2-3	СЗ:84°	20,1
3-4	СВ:22°	14,7
4-1	ЮВ:84°	20,1

Условные обозначения:

 - границы испрашиваемого участка

Инженер по лесопользованию I категории
Заявитель:

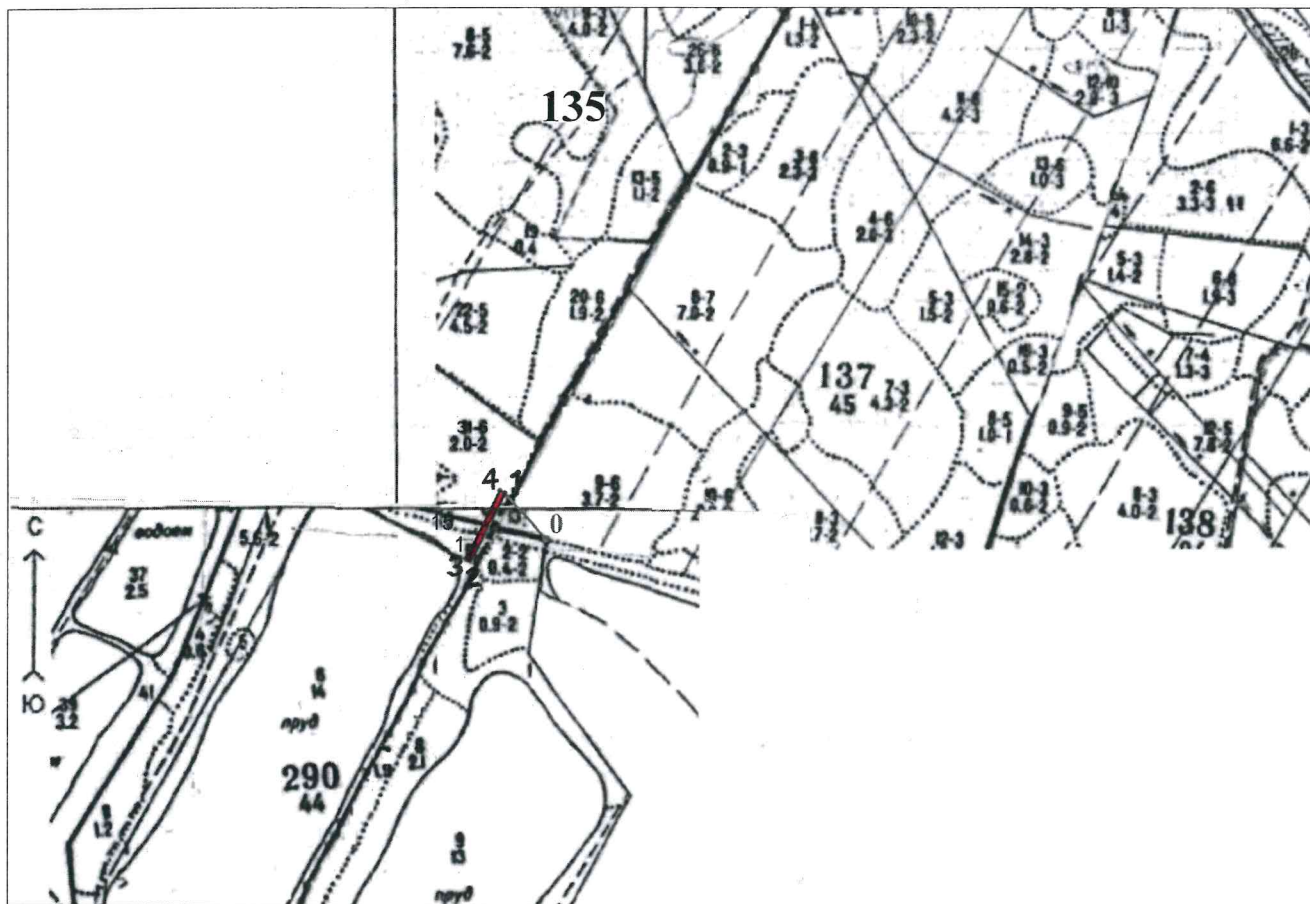
АО "Газпром газораспределение Ленинградская область"

Примечание: для вычерчивания карты-схемы расположения лесного участка используются фрагменты картографических материалов лесоустройства: планшеты масштабом М1: 10000 или М1:25000, планы лесных насаждений масштабом М1:25000 или М1:50000, карты-схемы лесничества или лесопарка масштабом М1:100000, отображающие информацию о минимальных единицах проектирования лесного участка, установленных для проектируемого вида использования лесов.

Раздел II. СХЕМА РАСПОЛОЖЕНИЯ ЛЕСНОГО УЧАСТКА

Ленинградская область, Всеволожский район,
 Всеволожское лесничество, Невское участковое лесничество,
 кварталы №№ 135, 290
 Общая площадь лесного участка: 0,0733 га

Масштаб 1: 10 000 (в 1 см - 100 м)



Данные инструментальной съемки		
NN точек	Румбы	Длины линий, м
0 - квартальный столб		
0-1 (линия привязки)	СЗ:42°	81,2
1-2	ЮЗ:26°	99,9
2-3	СЗ:64°	7,4
3-4	СВ:26°	100,0
4-1	ЮВ:62°	7,3

Условные обозначения:

 - границы испрашиваемого участка

Инженер по лесопользованию I категории
 аявитель:



О "Газпром газораспределение Ленинградская область"

Примечание: для вычерчивания карты-схемы расположения лесного участка используются фрагменты картографических материалов лесоустройства: планшеты масштабом М1: 10000 или М1:25000, планы лесных насаждений масштабом М1:25000 или М1:50000, карты-схемы лесничества или лесопарка масштабом М1:100000, отображающие информацию о минимальных единицах проектирования лесного участка, установленных для проектируемого вида использования лесов.

Раздел III. Характеристики лесного участка

1. Распределение земель

Общая площадь всего	В том числе									
	лесные земли					нелесные земли				
	занятые лесными насаждениями	лесные культуры в том числе	лесные питомники, плантации	не занятые лесными насаждениями	итого	дороги	просеки	болота	другие	итого
1	2	3	4	5	6	7	8	9	10	11
0,1017	0,0620	-	-	-	0,0620	-	-	-	0,0397	0,0397

2. Характеристика насаждений

Целевое назначение лесов	Лесничество	Участковое лесничество/ урочище (при наличии)	Лесной квартал	Хозяйство, преобладающая порода	Площадь (га)/запас древесины при наличии (тыс. куб. м) - всего	В том числе по группам возраста древостоя (га/тыс.куб. м)			
						молодняки	средне-возрастные	приспевающие	спелые и перестойные
1	2	3	4	5	6	7	8	9	10
Защитные леса	Всеволожское	Невское	93	Хв.,С	0,0284/0,005	-/-	0,0284/0,005	-/-	-/-
			135	Мл, Б	0,0336/0,007	-/-	-/-	0,0336/0,007	-/-
Всего по участку:					0,0620/0,012	-/-	0,0284/0,005	0,0336/0,007	-/-

3. Средние таксационные показатели насаждений лесного участка

Целевое назначение лесов	Хозяйство, преобладающая порода	Состав насаждения	Возраст насаждений	Бонитет насаждений	Полнота древостоев	Средний запас древесины (куб. м/га)		
						средне-возрастные	приспевающие	спелые и перестойные
1	2	3	4	5	6	7	8	9
Защитные леса	Хв.,С	6С2Б2Ос+Е+Олс	55	2	0,7	176	208	-

4. Виды и объемы использования лесов на проектируемом лесном участке

Целевое назначение лесов	Хозяйство (хвойное, твердолиственное, мягколиственное)	Площадь	Единица измерения	Объемы использования лесов (изъятия лесных ресурсов)
1	2	3	4	5
Вид использования лесов – строительство, реконструкция, эксплуатация линейных объектов				
Цель предоставления лесного участка - строительство линейного объекта – сети газовой распределительной по объекту: "Наружный газопровод до границ земельного участка, расположенного по адресу: Ленинградская область. Всеволожский район, массив Северная Самарка, СНТ "Черная речка" (кад. № 47:07:0000000:93637); Российская Федерация, Ленинградская область, Всеволожский район, массив Северная Самарка, СНТ "Черная Речка" (кад. № 47:07:0000000:93675)»				
Защитные леса	хвойное	0,0284	куб.м	5
Защитные леса	мягколиственное	0,0336	куб.м	7
Защитные леса	не покрытые	0	куб.м	0
Защитные леса	нелесные	0,0397	куб.м	0
Итого:		0,1017		12

5. Виды разрешенного использования лесов на проектируемом лесном участке

Лесохозяйственным регламентом Всеволожского лесничества в кварталах № 93, 135, 290 Невского участкового лесничества и соответственно в проектируемом лесном участке установлены следующие виды разрешенного использования лесов: виды использования лесов в соответствии со ст. 25 ЛК РФ и допустимые в защитных лесах, категории защитных лесов - ценные леса (запретные полосы лесов, расположенные вдоль водных объектов).

6. Проектируемый вид использования лесов: строительство, реконструкция, эксплуатация линейных объектов/ строительство линейного объекта – сети газовой распределительной по объекту: "Наружный газопровод до границ земельного участка, расположенного по адресу: Ленинградская область. Всеволожский район, массив Северная Самарка, СНТ "Черная речка" (кад. № 47:07:0000000:93637); Российская Федерация, Ленинградская область, Всеволожский район, массив Северная Самарка, СНТ "Черная Речка" (кад. № 47:07:0000000:93675)»

7. Сведения об обременениях проектируемого лесного участка

По данным государственного лесного реестра кварталы №№ 93, 135, 290 Невского участкового лесничества Всеволожского лесничества не имеет обременения.

8. Сведения об ограничениях использования лесов

С учётом целевого назначения и правового режима лесов, установленного лесным законодательством Российской Федерации, лесохозяйственным регламентом Всеволожского лесничества предусмотрены следующие ограничения в использовании лесов:
в соответствии со ст. 115 ЛК РФ.

9. Объекты лесной инфраструктуры

№ п/п	Лесничество	Участковое лесничество/урочище (при наличии)	Лесной квартал	Лесотаксационный выдел	Наименование объекта	Единица измерения	Объем
1	2	3	4	5	6	7	8
-	-	-	-	-	-	-	-
Итого:							-

10. Особо защитные участки лесов

№ п/п	Лесничество	Участковое лесничество/урочище (при наличии)	Лесной квартал	Лесотаксационный выдел	Назначение	Площадь (га)
1	2	3	4	5	6	7
-	-	-	-	-	-	-
Итого:						-

11. Объекты лесного семеноводства

№ п/п	Лесничество	Участковое лесничество/урочище (при наличии)	Лесной квартал	Лесотаксационный выдел	Наименование объекта лесного семеноводства	Единица измерения	Объем
1	2	3	4	5	6	7	8
-	-	-	-	-	-	-	-

12. Объекты, не связанные с созданием лесной инфраструктуры, здания, сооружения

№ п/п	Лесничество	Участковое лесничество/урочище (при наличии)	Лесной квартал	Лесотаксационный выдел	Наименование объекта	Единица измерения	Объем
1	2	3	4	5	6	7	8
1	Всеволожское	Невское	290	15	газопровод магистральный	га.	0,0107
Итого:							0,0107

Раздел IV. Заключительные положения

1. Лесной участок необходимо образовать как часть лесного участка _____
(кадастровый номер _____).


2. При разработке настоящей проектной документации использовались сведения государственного лесного реестра, полученные на основании письма ЛОГКУ «Ленобллес» от 30.09.2021г. №ИСХ-7576/2021

3. Особые отметки: нет.


4. Подписи:

Директор ЛОГКУ «Ленобллес»


Подпись, М.П.


М.А. Новиков
(Ф.И.О.)

Директор Всеволожского лесничества -
филиала ЛОГКУ «Ленобллес»


Подпись, М.П.

А.Ф. Петров
(Ф.И.О.)

Лесничий Невского
участкового лесничества


Подпись


М.С. Голокнов
(Ф.И.О.)

Специалист Всеволожского лесничества -
филиала ЛОГКУ "Ленобллес"


Подпись

С.О. Свиридова
(Ф.И.О.)

Заявитель:


Подпись

А.В. Шутов
(Ф.И.О.)

Прошито и пронумеровано

Листов

« _____ » _____ 2021 г.

Зам. директора ЮОГКУ «Деноблес»

Н.В. Лаухина

